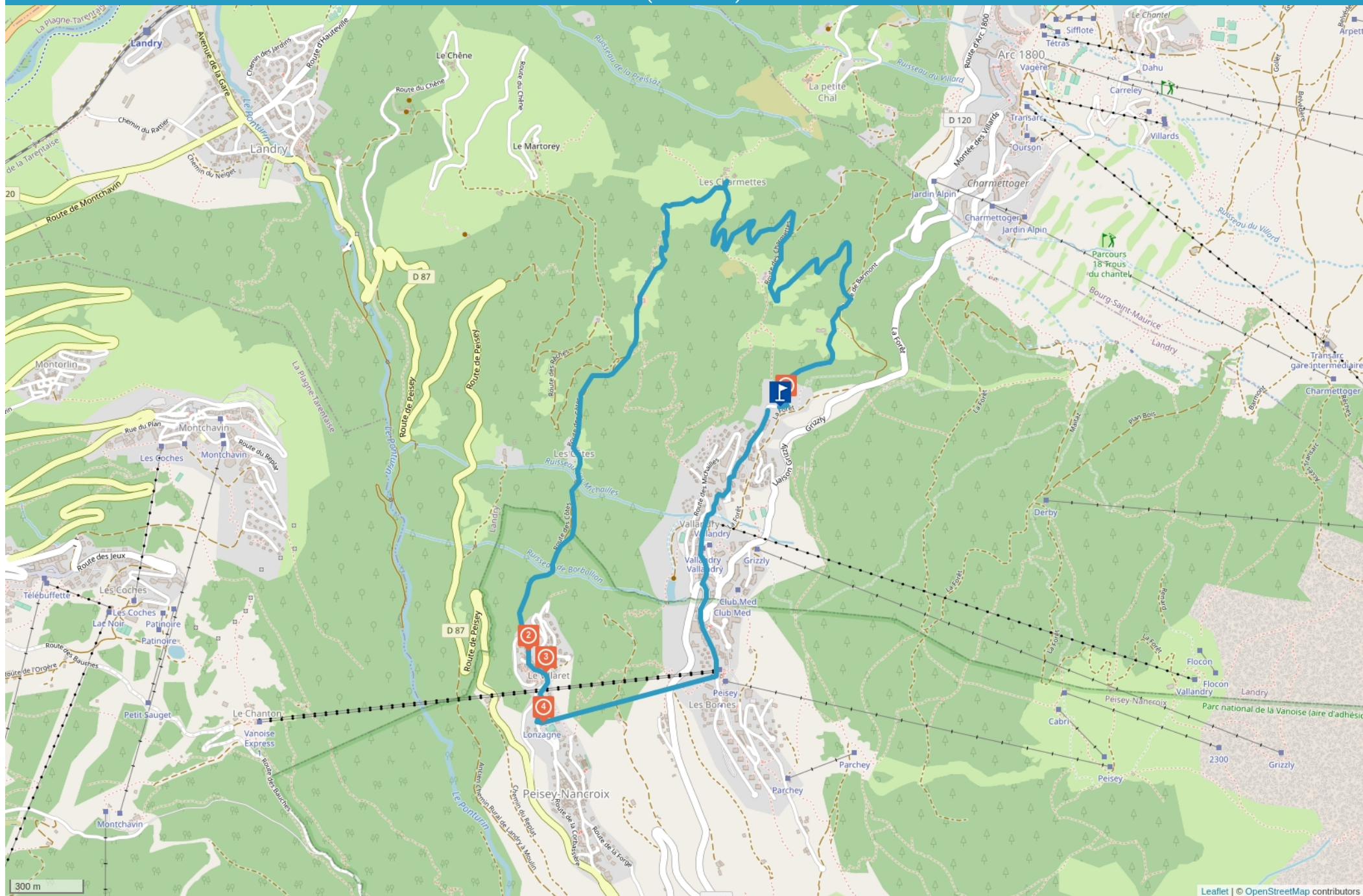


ESSERTS - CHARMETTES - RÊCHES - VILLARET (HIVER)

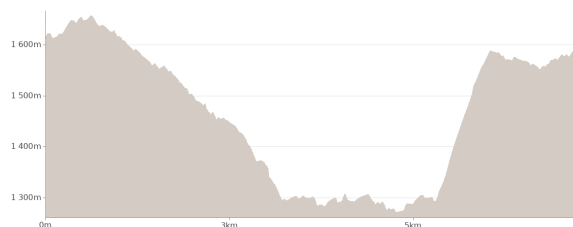


Cet itinéraire vous est fourni à titre indicatif. Cirkwi ne certifie pas la fiabilité des informations contenues dans les textes, cartes ou photos de cet itinéraire. Retrouvez plus d'infos sur www.cirkwi.com



Mise à jour le 20/10/22 par Office de Tourisme de Peisey-Vallandry et généré par www.cirkwi.com

Esserts - Charmettes - Rêches - Villaret (hiver)



Départ : Route de Barmont - 73210 LANDRY



Les montagnettes de Landry depuis la station. Très beau panorama sur la Tarentaise
Depuis Vallandry prendre la route de Barmont plein nord. Peu après le hameau prendre le chemin forestier qui descend vers les Charmettes (1 449 m) (très belle croix pattée sur linteau d'une ruine)
Suivant le temps dont on dispose :
- descendre au fond de la clairière et plus bas encore jusqu'au Martorey. (1 151 m) (belle maison à colonnes classée)
puis prendre la route forestière qui remonte au Villaret,
- quitter la clairière des Charmettes vers les Rêches (1 306 m) et retrouver la piste qui va du Martorey aux côtes puis au Villaret. (1 297 m)
En saison touristique, le retour sur Vallandry se fait avec le télébenne "le Télévillage" (traverser le hameau du Villaret, chapelle à visiter)
Hors saison touristique, un sentier part de l'église et remonte à Plan-Peisey.

Cet itinéraire vous est fourni à titre indicatif. Cirkwi ne certifie pas la fiabilité des informations contenues dans les textes, cartes ou photos de cet itinéraire. Retrouvez plus d'infos sur www.cirkwi.com

Proposé par :

Office de Tourisme de Peisey-Vallandry

"Ce PDF a été généré à partir de Cirkwi, la plateforme de partage d'activités touristiques qui vous fait voyager" www.cirkwi.com/circuit/403763



Boucle qui peut se faire dans l'autre sens

CONTACT

Téléphone :
04 79 07 94 28
04 79 07 88 67
Email : info@peisey-vallandry.com

PÉRIODE D'OUVERTURE

Toute l'année.

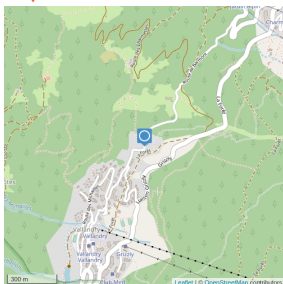


Mise à jour le 20/10/22 par Office de Tourisme de Peisey-Vallandry et généré par www.cirkwi.com

1

Route des Espagnols - 73210 LANDRY - Altitude : 1623m

Garage / Réparation



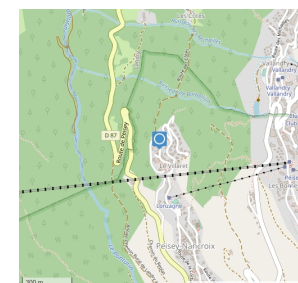
Point de départ

Route de Barmont

2

Route des Côtes Le Villaret - 73210 PEISEY-NANCROIX - Altitude : 1287m

Art & Musées, Commerces



Isabelle Desse, Artiste Peintre Illustratrice

Atelier d'artiste situé au Villaret, exposition d'aquarelles : paysage de Montagne, mer, fleurs, portraits. Cours et stages de dessin et de peinture toutes techniques enfants, ados, adultes, tous niveaux. Visites d'atelier tous les jours sauf le samedi. Passionnée d'aquarelle, Isabelle trouve son inspiration là où elle vit : la montagne et ses automnes dorés, doux et chauds, ses paysages d'hiver qui ont le moelleux de la neige fraîchement tombée, légère et soufflée, piqués ici et là de chalets lointains que l'on devine plus qu'on ne voit, ses printemps ou ses étés, où les verts les plus ensoleillés rivalisent avec les verts les plus sombres et austères, ou encore sa faune jouant à cache-cache avec son mimétisme. C'est cette passion pour la peinture de montagne qui lui a permis de devenir membre de la prestigieuse « Société des Peintres de Montagne ».

L'atelier est ouvert tous les jours ou sur RDV, sauf le samedi.

Vous pouvez y découvrir les peintures d'Isabelle, y suivre des cours de dessin ou de peinture.

Les cours s'adressent aussi bien aux enfants qu'aux adultes, que vous soyez débutants ou non, seuls, entre amis, ou en famille.

Vous pourrez trouver des souvenirs de la montagne que vous ne trouverez nulle part ailleurs. Tels que cartes postales, livres, reproductions de peintures en lien direct avec le travail d'Isabelle. Illustrations, affiches, cadrans solaires, tables d'orientation, décors architecturaux, peintures murales ou trompes l'œil.

Cours de peinture sur inscription

Expositions d'aquarelles à l'atelier du Villaret

CONTACT

Téléphone : 06 46 86 33 08

Email : desseisabelle20@gmail.com

Site web : <https://www.isabelledesse.com/>

Facebook : <https://www.facebook.com/isabelle.desse.77>

Cet itinéraire vous est fourni à titre indicatif. Cirkwi ne certifie pas la fiabilité des informations contenues dans les textes, cartes ou photos de cet itinéraire. Retrouvez plus d'infos sur www.cirkwi.com

PÉRIODE D'OUVERTURE

Toute l'année. Tous les jours de 14h à 17h.

Fermé le samedi.

Sur rendez-vous en dehors de ces horaires au 06 46 86 33 08.

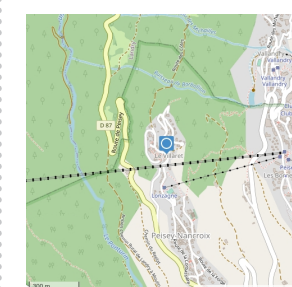
COMPLÉMENTS DE LOCALISATION

Atelier au Villaret à 500 mètres du bas du télévillage et du village de Peisey.

3

Peisey-Nancroix Le Villaret - 73210 PEISEY-NANCROIX - Altitude : 1300m

Monuments et Architecture, Patrimoine religieux



Chapelle Saint Pierre au Villaret

Dédiée à St Pierre et St Paul.

Lieu de prière ouvert tous les jours grâce aux bénévoles du village. Son existence est avérée depuis 1638.

L'intérieur ainsi que la façade ont été rénovés en 2010-2012.

Le chœur est abrité derrière un beau chancel de bois tourné.

Le retable central est occupé par un tableau qui représente le couronnement de la vierge par la trinité, avec Saint Pierre, Saint Paul et Saint Barthelemy (portant sa peau sur son bras droit et un couteau de boucher. Barthélémy était l'un des douze apôtres. Il est mort martyrisé écorché vif. C'est le patron des tanneurs : les tanneries de la vallée étaient installées au Villaret)

Le décor de la chapelle est dans les tons rouges et bleus, avec beaucoup d'anges.

Sur les côtés : Saint François de Sales, patron de la Savoie,

Saint Jean l'évangéliste, avec l'aigle à ses pieds.

En haut à gauche : Saint-Maurice d'Agave, patron de la maison de Savoie, à droite : Saint Michel terrassant le dragon.

On remarquera la belle poutre de gloire avec le christ en croix, Sainte Marie et Saint

Jean.

CONTACT

Téléphone : 04 79 07 94 28

Email : info@peisey-vallandry.com

Site web : <http://www.peisey-vallandry.com>

PÉRIODE D'OUVERTURE

Du 21/01 au 31/12 : ouvert tous les jours.

COMPLÉMENTS DE LOCALISATION

A l'entrée du Villaret, à droite de la route principale.



Mise à jour le 20/10/22 par Office de Tourisme de Peisey-Vallandry et généré par www.cirkwi.com

4

73210 PEISEY-VALLANDRY - Altitude : 1300m

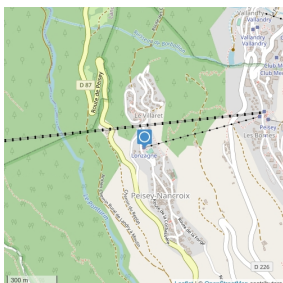
Autres, Activités Familiales



Télévillage Lonzagne

Le télébenne assure gratuitement la liaison entre Le Villaret (Peisey) et la station de Peisey-Vallandry/les Arcs (Plan-Peisey). Il permet d'accéder à la gare du Vanoise Express, le plus grand téléphérique de Paradiski, reliant le domaine de la Plagne. Le Télébenne Lonzagne permet aux clients de la station de rejoindre les villages et le départ des randonnées sur le versant ubac de la Vallée. C'est un sympathique télévillage dont le départ jouxte celui du premier télésiège construit en 1948 à Peisey.

Il vous permet de grimper de 1310 à 1596 m d'altitude sans efforts. 4 trains de 6 bennes ouvertes tournent entre l'entrée du Villaret et le quartier de Plan Peisey. Le trajet se fait habituellement en 7 minutes



COMPLÉMENTS D'ACCUEIL

Accessible aux piétons, VTT, parapentes.

COMPLÉMENTS DE LOCALISATION

Le départ est situé au village de Peisey-Nancroix et l'arrivée à Plan-Peisey, un ascenseur vous permet l'accès direct au front de neige de Plan-Peisey ainsi qu'à la gare du Vanoise Express.

CONTACT

Téléphone : 04 79 04 24 00

Fax : 04 79 04 24 79

Email : contact@lesarcs-peiseyvallandry.ski

Site web : <https://www.lesarcs-peiseyvallandry.ski>

CONDITIONS D'ACCUEIL DES ANIMAUX

Les chiens tenus en laisse sont admis dans les bennes.

