

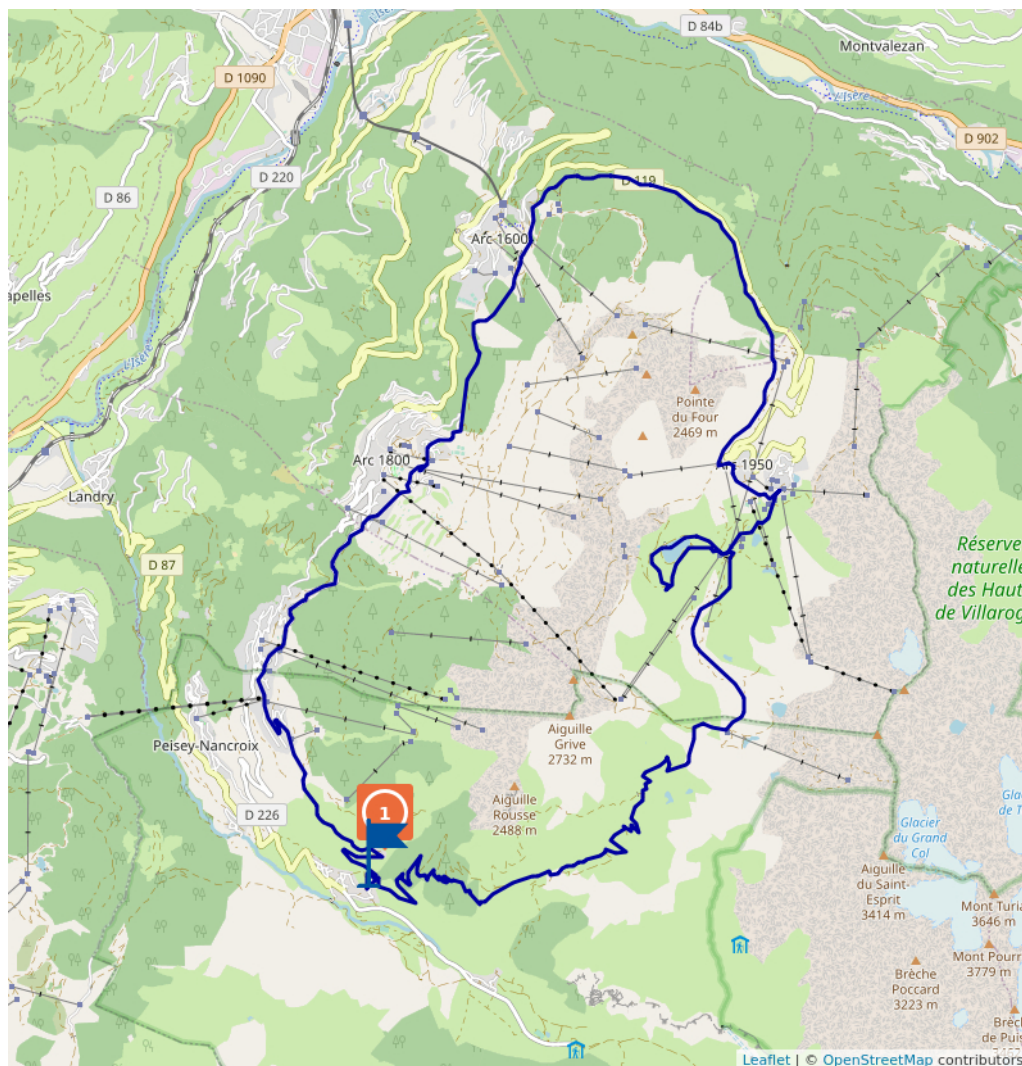
# Tour de l'aiguille Grive à travers les alpages de Peisey-Vallandry et le bike park


Proposé par :


Office de Tourisme de Peisey-Vallandry


"Ce PDF a été généré à partir de Cirkwi, la plateforme de partage d'activités touristiques qui vous fait voyager"

[www.cirkwi.com/circuit/354057](http://www.cirkwi.com/circuit/354057)



 30.59 km

 maxi -99999 m

 mini 99999 m

1368 m

 -1340 m

Plan-bois est une grande forêt traversée de pistes-clairières. le sentier mène de montagnettes en alpages. A faire en famille.

Au dessus de Vallandry, prendre la route des espagnols sur quelques dizaines de mètres. Avant de rentrer dans la forêt grimper à droite pour rejoindre le parcours forestier à côté d'un bloc ératique (gros rocher laissé là par un glacier. Celui-ci est muni de 3 belles cupules pré-historiques datant d'au minimum 5 000 ans ! ). Ce sentier traverse une piste de ski et une piste pastorale pour entrevoir la clairière de la Maïtaz, avant Arc 1800. On retourne en forêt pour monter jusqu'à la clairière suivante : Praz-Pellier, (1 870 m) d'où le chemin revient au sud par la forêt jusqu'à la bergerie du Rey. (2 056 m) (attention : possible troupeaux et cheins de garde patous)

La descente : chemin qui descend sous cette Bergerie et rejoint vers le sud la forêt de Plan-Peisey par le plan de l'ours. On arrive juste au dessus du Vieux-Plan.

Ce circuit est composé de  
1 point d'intérêt

Cet itinéraire vous est fourni à titre indicatif. Cirkwi ne certifie pas la fiabilité des informations contenues dans les textes, cartes ou photos de cet itinéraire. Retrouvez plus d'infos sur [www.cirkwi.com](http://www.cirkwi.com)



Mise à jour le 02/05/22 par Office de Tourisme de Peisey-Vallandry et généré par [www.cirkwi.com](http://www.cirkwi.com)

**Contact** : Téléphone : 04 79 07 94 28 04 79 07 88 67 Email : [info@peisey-vallandry.com](mailto:info@peisey-vallandry.com) Site web : <http://www.peisey-vallandry.com> Facebook : <https://www.facebook.com/OTPeiseyVallandry/>

1

**Peisey-Nancroix Pracompuet73210 PEISEY-NANCROIX**

**Monuments et Architecture, Patrimoine religieux**

## Chapelle Saint Jacques à Pracompuet

Saint Jacques le majeur à Pracompuet. Chapelle toujours ouverte, sur le chemin de pèlerinage montant aux Vernettes.

Elle fût bâtie en 1684, d'abord dédiée à Saint Guérin, protecteur des bêtes à cornes, et Saint Antoine de Padoue, le plus grand prédicateur du Moyen âge. (Représenté sur le tableau du chœur) La chapelle dispose d'un beau chancel en bois d'arolle tourné, d'un retable simple avec un tableau au centre duquel trône une vierge noire à l'enfant, sans doute celle du sanctuaire d'Oropa en Piémont, où des habitants de Peisey travaillaient comme drapiers.

Sur le tableau on voit aussi Saint-Jacques le majeur avec un coquille sur l'épaule, pèlerin dont la sépulture est à Compostelle. ( Saint Jacques le mineur : l'un des douze apôtres)

Vous remarquerez la belle serrure de la vieille porte, le bénitier dans la fenêtre, le petit clocher avec sa flèche de tuf.



Office de tourisme de Peisey Vallandry



MNPC OT Peisey-Vallandry

**Contact** : Téléphone : 04 79 07 94 28 Email : [info@peisey-vallandry.com](mailto:info@peisey-vallandry.com) Site web : <http://www.peisey-vallandry.com>

**Période d'ouverture** : Toute l'année : ouvert tous les jours.